

Départ : parking **MONTAIGU**

« **SOULIGNY** »

Le parcours : il est dédié à la promenade familiale (âge conseillé mini 10 ans).

- Vous quittez le parking pour vous diriger en direction des GRANDES VALLÉES (attention longue côte avec un pourcentage plus prononcé sur le final).
- Vous profiterez d'un long chemin blanc très agréable bordé de maisonnettes de loisirs.
- Au km7.700 vue sur la plaine de TROYES (attention à la descente).
- Traversée du village de LAINES-AUX-BOIS (les inondations de 1910 ont détruit une partie de l'église comme en témoignent les restes du portail, voir photo).



MONTAIGU

1

Circuit


Distance : 12 km.

Dénivelé : 170 m.

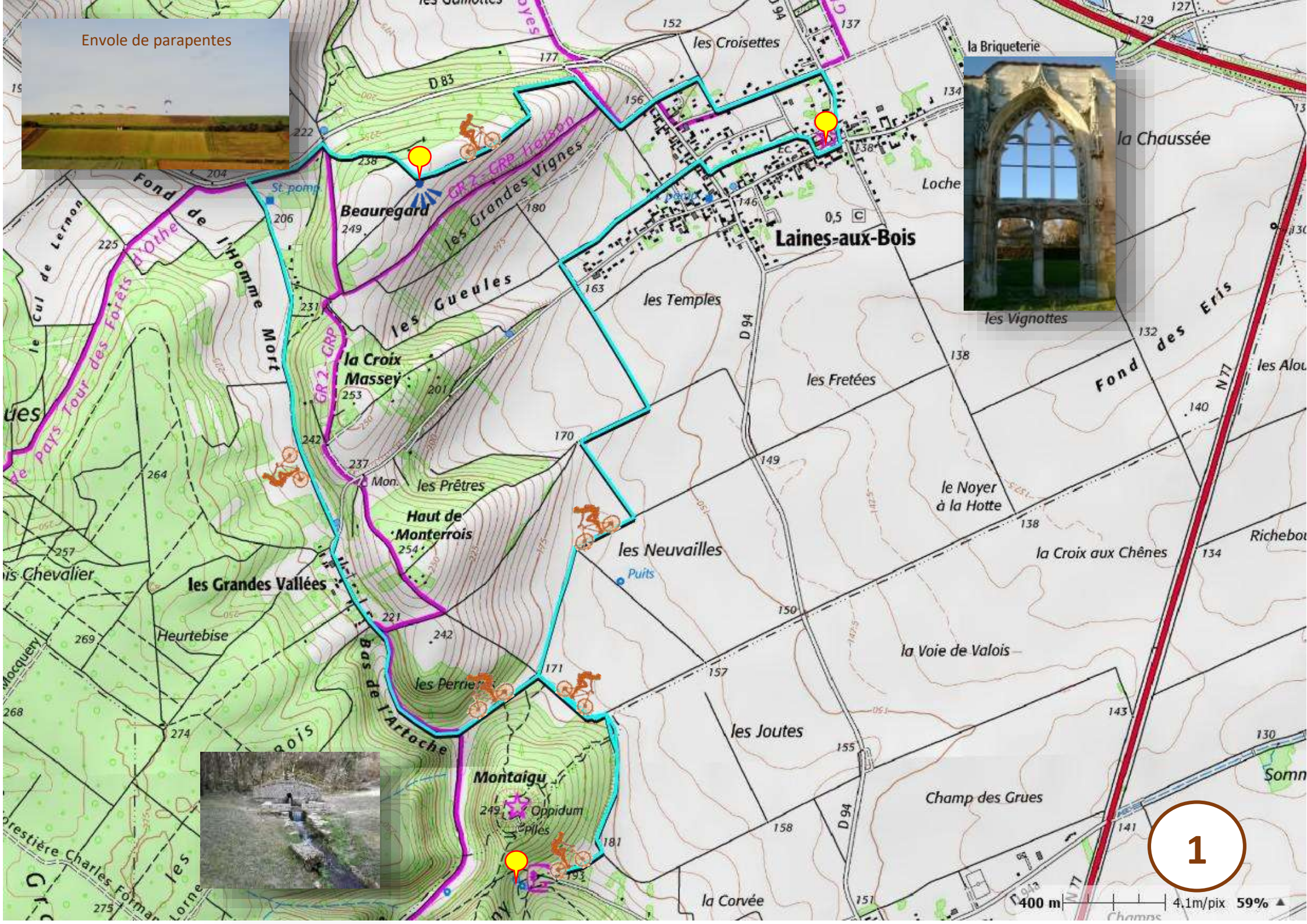
Balisage : 

Niveau : 

Localisation photos : 






Envole de parapentes



1

<p>1,500 km</p> <p>5</p>	<p>4,390 km</p> <p>ancien stade</p> <p>10</p>	<p>6,250 km</p> <p>15</p>	<p>7,660 km</p> <p>20 direction Prugny</p>	<p>9,470 km</p> <p>25</p>	<p>11,720 km</p> <p>30 Arrivée</p>
<p>1,120 km</p> <p>4</p>	<p>4,300 km</p> <p>9</p>	<p>6,050 km</p> <p>14 Laines-aux-Bois</p>	<p>7,150 km</p> <p>19</p>	<p>9,170 km</p> <p>24</p>	<p>29</p> <p>29</p>
<p>0,680 km</p> <p>3</p>	<p>3,960 km</p> <p>8</p>	<p>5,870 km</p> <p>13</p>	<p>6,810 km</p> <p>18</p>	<p>8,610 km</p> <p>23</p>	<p>11,000 km</p> <p>28</p>
<p>0,200 km</p> <p>2</p>	<p>2,450 km</p> <p>7</p>	<p>5,610 km</p> <p>12</p>	<p>6,500 km</p> <p>17</p>	<p>8,510 km</p> <p>22 Sortie du village</p>	<p>10,570 km</p> <p>27 Retour</p>
<p>0,000 km</p> <p>1 Départ parking</p>	<p>2,050 km</p> <p>6 Les Grandes-Vallées</p>	<p>4,730 km</p> <p>11</p>	<p>6,380 km</p> <p>16</p>	<p>7,840 km</p> <p>21</p>	<p>10,010 km</p> <p>26</p>

Légende:





Routes:  Chemins/sentiers  GR 

Direction:   Mauvaises directions: X

Les constructions humaines:


 Églises/chapelles  Croix  Ponts  Maisons  Mairies  Chemins de fer

Les indications:

 Pique-nique  Parking  Camping  Points de vues

L'eau:

 Rus/rivières:  châteaux d'eau:  Lacs/étangs).

Végétation (bois/forêt): 

Un rando-Guide se lit de bas en haut.