

RALLYE DE L'AUBE A VÉLO



Départ : rond-point port
« DIENVILLE »

A VOIR OU A VISITER

- **DIENVILLE** (le port, le lac, l'église, la halle).
- **BRIENNE LE CHÂTEAU** (le château, le musée NAPOLÉON).
- **MATHAUX** (église à pan de bois).



DIENVILLE


12

Circuit


Distance : 32.5 km.

Dénivelé : 150 m.

Balisage : aucun

Sens : Road-Book/carte 

Niveau : 

Localisation photos : 

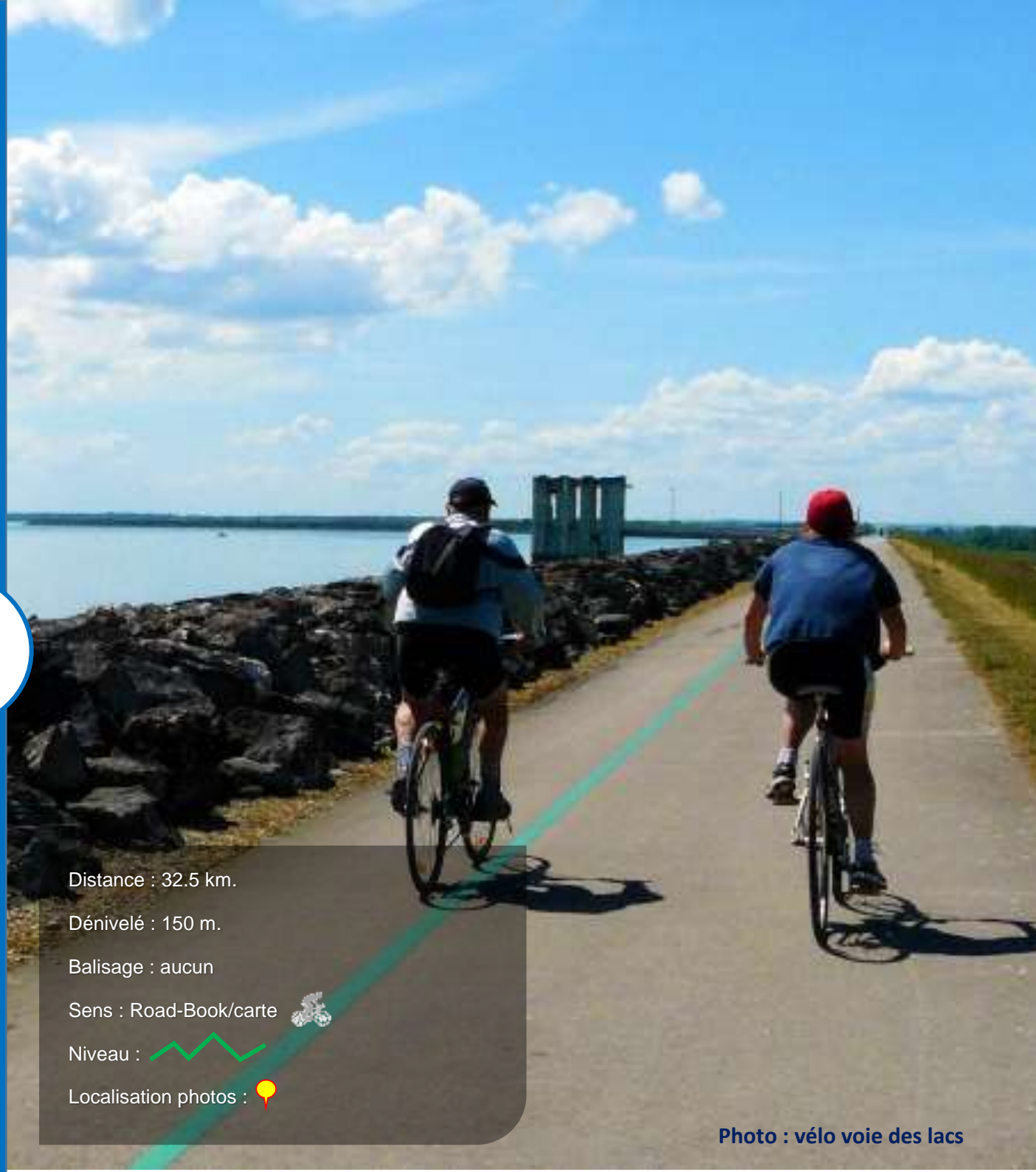
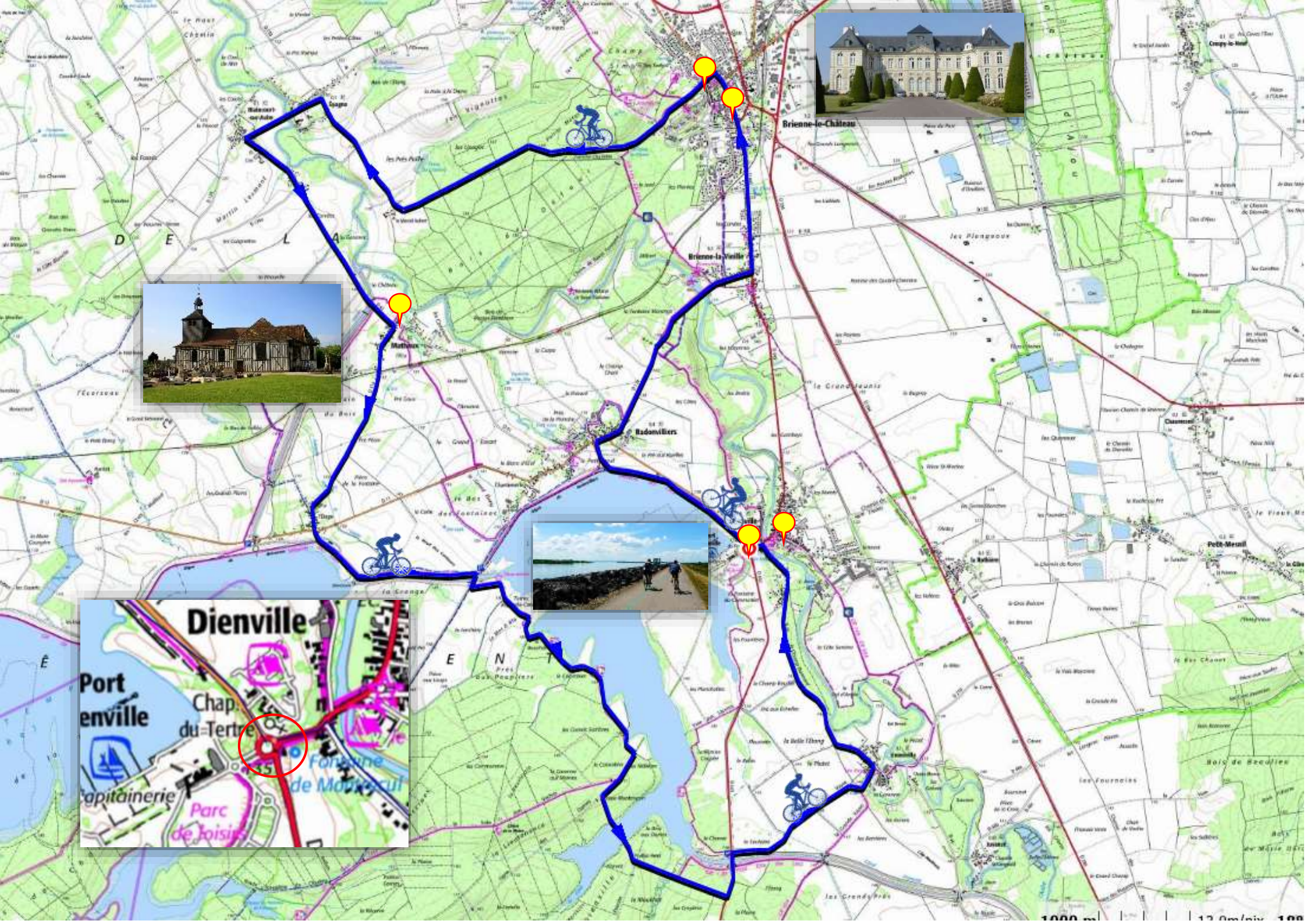


Photo : vélo voie des lacs





KMS	LOCALITÉS / INTERSECTIONS	SENS	ROUTES	EN DIRECTION DE
32.5 km	DIENVILLE			
28 km	UNIENVILLE	←		DIENVILLE
25.5 km	GR/D443	↔	D 210	UNIENVILLE
24.5 km	PAVILLON HENRI	↑	GR	D 443
20.5 km	BERGE PORT DIENVILLE	↔	GR	TRAVERSER CANAL PUIS GR SUR BERGE
19 km	CANAL DE JONCTION	←	GR	LONGER CANAL VERS DIENVILLE
18 km	L'ETAPE	↑	GR	CANAL DE JONCTION
16 km	MATHAUX	→	D 11 a	ÉTAPE
13 km	BLAINCOURT SUR AUBE	←	D 60	MATHAUX
12 km	EPAGNE	←	D 124	BLAICOURT
6 km	BRIENNE LE CHATEAU	←	D 130	EPAGNE
5 km	BRIENNE LA VIEILLE	←	D 443	BRIENNE
2 km	RADONVILLIERS	→	D 11 b	BRIENNE
0 km	DIENVILLE ↑	↑	D 11	RADONVILLERS

Lire de bas en haut (sens de pédalage) - : Flèche directionnelle - **RC** : routes communales – **D** : départementales