

Départ : parking MONTAIGU

« SOULIGNY »

Le parcours : il est dédié aux sportifs.

- Vous quittez le parking pour rejoindre le val de Gloire en contournant le site de MONTAIGU.
- Traversée de la D34
- Vous quittez le GR pour rejoindre la D 34.
- Après le carrefour D34/D72, vous prenez un chemin à gauche/droite en direction de JAVERNANT.
- Après la traversée du village forte côte, puis s'enchaîneront des passages très techniques.
- Vous longerez BOUILLY pour monter un long sentier technique en bordure de route.
- Retour sur MONTAIGU/SOULIGNY en forêt communale par la mare à moutons.

**ATTENTION LE SITE DE MONTAIGU (dit château)
EST INTERDIT AUX VTT**




MONTAIGU


2

Circuit


Distance : 26 km.

Dénivelé : 520 m.

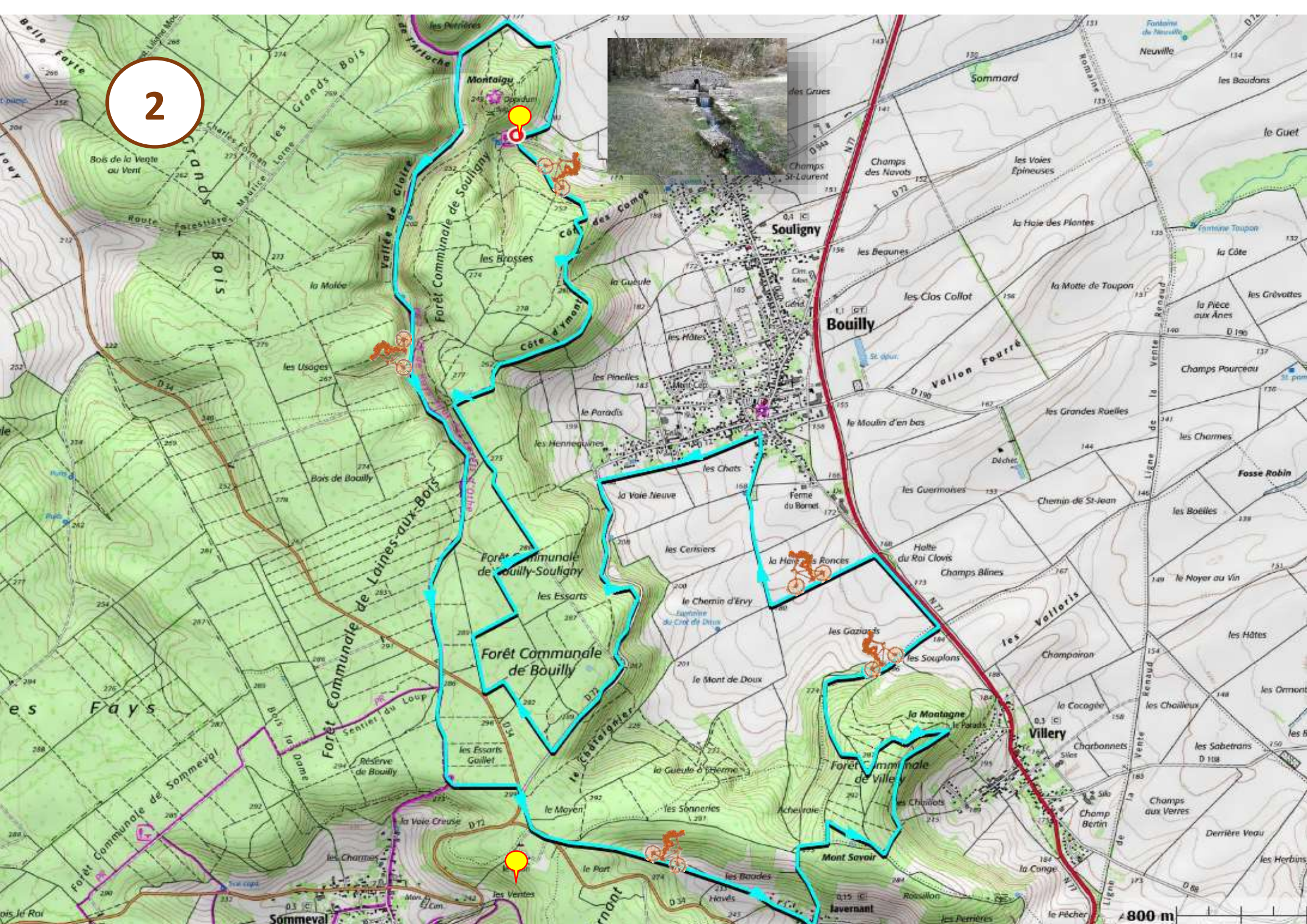
Balisage : 

Niveau : 

Localisation photos : 



2



800 m

<p>1,500 km</p> <p>5 Rester sur le GR</p>	<p>7,150 km</p> <p>10 Route D 34</p>	<p>9,870 km</p> <p>15</p>	<p>10,670 km</p> <p>20 Descente!</p>	<p>12,110 km</p> <p>25</p>	<p>14,080 km</p> <p>30</p>
<p>1,120 km</p> <p>4</p>	<p>6,760 km</p> <p>9</p>	<p>9,320 km</p> <p>14 Javernant</p>	<p>10,600 km</p> <p>19</p>	<p>11,860 km</p> <p>24</p>	<p>13,630 km</p> <p>29 Fossé</p>
<p>0,680 km</p> <p>3</p>	<p>6,660 km</p> <p>8</p>	<p>9,030 km</p> <p>13</p>	<p>10,560 km</p> <p>18</p>	<p>11,780 km</p> <p>23</p>	<p>12,660 km</p> <p>28</p>
<p>0,200 km</p> <p>2</p>	<p>6,060 km</p> <p>7</p>	<p>7,610 km</p> <p>12</p>	<p>10,250 km</p> <p>17</p>	<p>11,440 km</p> <p>22</p>	<p>12,510 km</p> <p>27</p>
<p>0,000 km</p> <p>1 Départ parking</p>	<p>5,930 km</p> <p>6 Route D 34</p>	<p>7,230 km</p> <p>11 D 34</p>	<p>10,100 km</p> <p>16</p>	<p>10,930 km</p> <p>21 Tourner à gauche!</p>	<p>12,200 km</p> <p>26</p>

19,110 km 35 	20,920 km 40 	22,510 km 45 	24,970 km 50 	
17,630 km 34 Route D 63 	20,540 km 39 	22,210 km 44 	24,790 km 49 	
15,410 km 33 Bouilly 	20,400 km 38 	21,830 km 43 	24,500 km 48 	
15,410 km 32 	19,850 km 37 	21,530 km 42 	23,430 km 47 	
14,700 km 31 	19,400 km 36 	21,230 km 41 	22,930 km 46 	25,580 km 51 Arrivée

Légende:

Routes: Chemins/sentiers GR

Direction: Mauvaises directions: X

Les constructions humaines:

Églises/chapelles Croix Ponts Maisons Mairies Chemins de fer

Les indications:

Pique-nique Parking Camping Points de vues

L'eau:

Rus/rivières: châteaux d'eau: Lacs/étangs:

Végétation (bois/forêt):

Un rando-Guide se lit de bas en haut.