

RALLYE DE L'AUBE A VÉLO



Départ : salle des fêtes
« ESTISSAC »

A VOIR OU A VISITER

- **ESTISSAC** (l'église, le moulin et son élevage de truites).
- **FONTVANNES** (son église, la source de la Vanne).
- **BERGENAY-EN-OTHE** (radars de télécommunication)
- **BUCEY-EN-OTHE** (le pigeonnier).



ESTISSAC

24


Circuit




Distance : 55 km.

Dénivelé : 550 m.

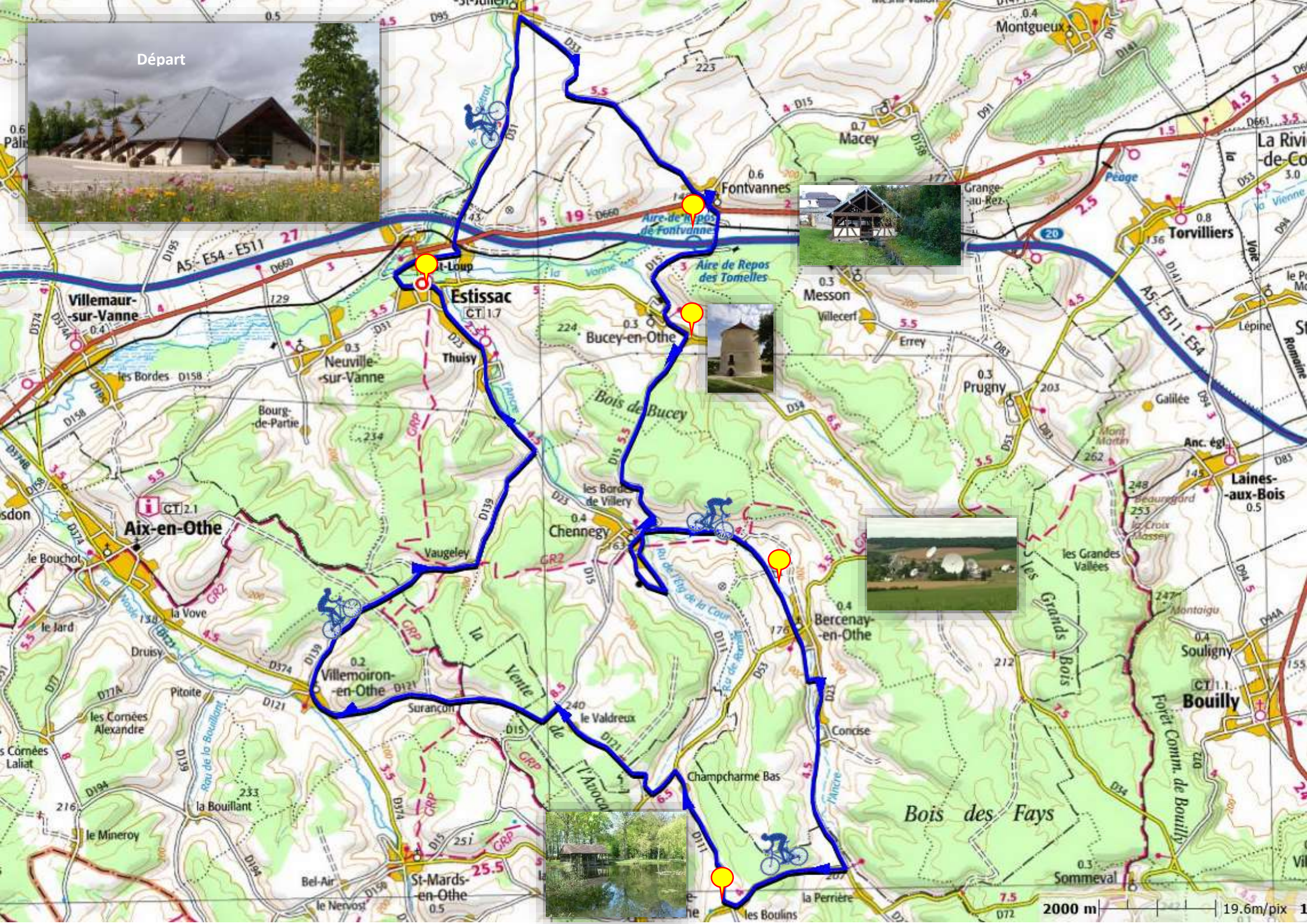
Balissage : aucun

Sens : Road-Book/carte 

Niveau : 

Localisation photos : 

Départ



2000 m

19.6m/pix

KMS	LOCALITÉS / INTERSECTIONS	SENS	ROUTES	EN DIRECTION DE
55 km	ESTISSAC			
53 km	THUISY	↑	D23	ESTISSAC
52 km	LA FORGE	←	D23	ESTISSAC
49 km	VAUGELEY	↑	D139	ESTISSAC
45 km	VILLEMIRON	← →	D374/D139	ESTISSAC
42 km	SURANCON	↑	D121	VILLEMIRON
40 km	LE VALDREUX	← →	D15/D121	VILLEMIRON
37 km	CHAMPCHARME	← →	D53/D121	VALDREUX
34 km	LES BOULINS	→	D111	CHENEGY
32 km	LA PERRIERE	→	D72	MARAYE EN OTHE
17 km	BERCENAY	↑	D23	CHAMOY
17 km	CHENEGY	→	D15/23	BERCENAY
14.5 km	RC / D11	←	D15	CHENEGY
20 km	CHENEGY	↑ ←	D15/RC	D11
15 km	BUCEY	← →	D34 / D15	CHENEGY
12 km	FONTVANNES	← →	D661 / D15	BUCEY
6.5 km	DIERREY-ST-JULIEN	→	D33	FONTVANNES
2 km	ESTISSAC (VILLAGE)	→ ↑	RC/d661	ESTISSAC (PASSAGE A NIVEAU)
0 km	ESTISSAC (village)	↑ →	D31	NEUVILLE-SUR-VANNE



Lire de bas en haut (sens de pédalage) - ↑ : Flèche directionnelle - **R C** : routes communales – **D** : départementales.