

Départ : stade

« ASSENAV »

Le parcours : il est dédié à la promenade familiale.

- Vous quittez le parking en direction du stade et 1^{er} chemin sur votre gauche.
- Attention au printemps vous rencontrerez des zones humides après le lieu-dit le JARRON à la cote 126.
- Au passage à niveau (cote 129) il est préférable de ne pas prendre la ligne de chemin de fer (broussailles) et de contourner par CHAMPILLON et la D 88.
- Après la montée de LONGEVILLE-SUR-MOGNE vous aurez un point de vue sur la forêt d'Othe et le Chaourgeois.
- Retour par SAINT-JEAN-DE-BONNEVAL



ASSENAV

4

Circuit

Distance : 12 km.

Dénivelé : 80 m.

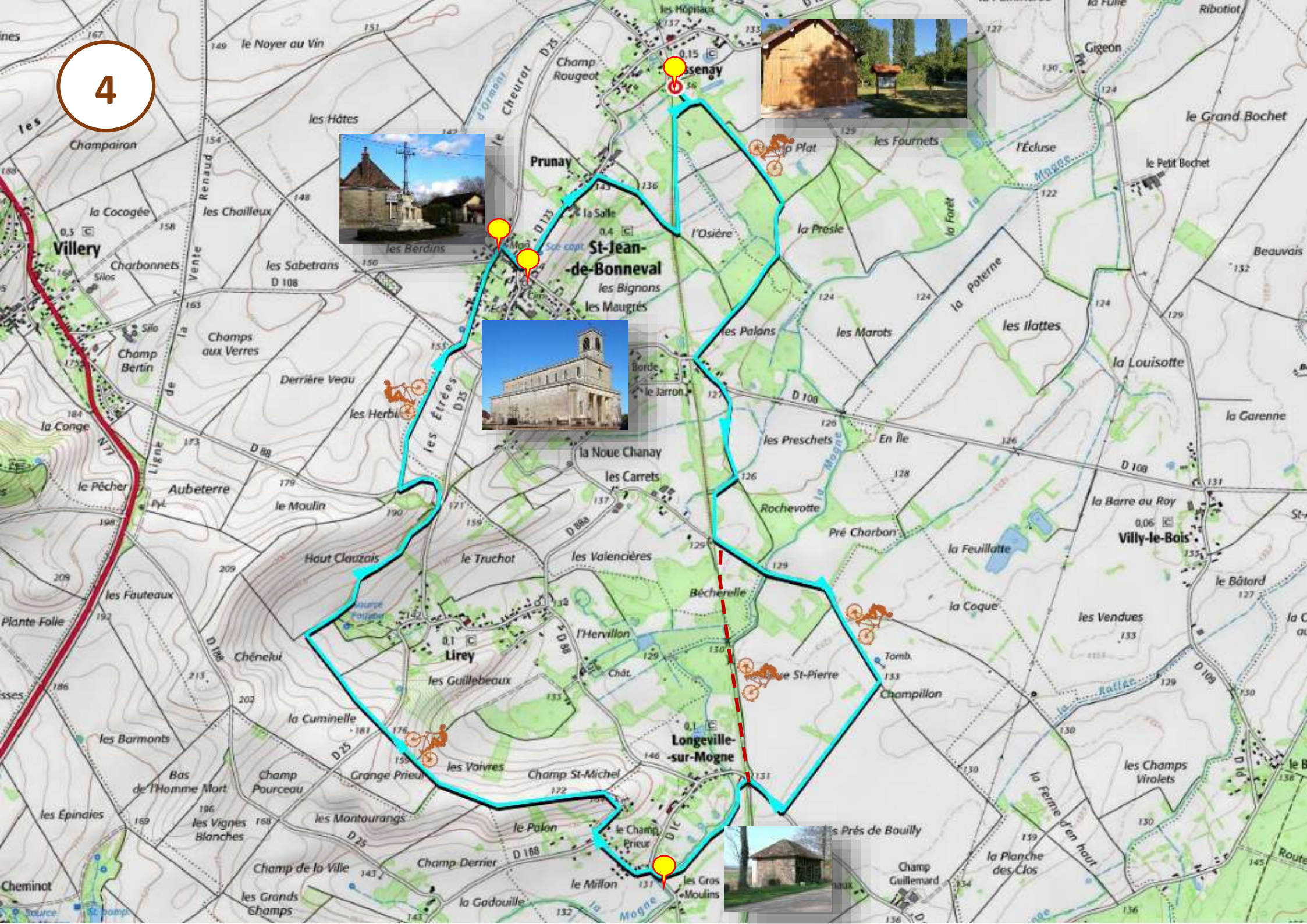
Balisage :

Niveau :

Localisation photos :






4



<p>1,370 km</p> <p>5</p>	<p>2,800 km</p> <p>10</p>	<p>5,680 km</p> <p>15 Route D 188</p>	<p>7,930 km</p> <p>20</p>	<p>11,520 km</p> <p>25</p>	<p>12,800 km</p> <p>30 Arrivée</p>
<p>1,700 km</p> <p>4</p>	<p>2,560 km</p> <p>9</p>	<p>5,000 km</p> <p>14</p>	<p>7,590 km</p> <p>19 Route D 25</p>	<p>10,270 km</p> <p>24 St Jean de Bonneval</p>	<p>12,280 km</p> <p>29</p>
<p>0,800 km</p> <p>3</p>	<p>2,390 km</p> <p>8 zone humide</p>	<p>4,730 km</p> <p>13 Route D 88</p>	<p>6,390 km</p> <p>18 Rester sur la piste</p>	<p>9,450 km</p> <p>23</p>	<p>12,02 km</p> <p>28</p>
<p>0,095 km</p> <p>1</p>	<p>1,950 km</p> <p>7 zone humide</p>	<p>3,930 km</p> <p>12</p>	<p>6,0410 km</p> <p>17</p>	<p>9,140 km</p> <p>22</p>	<p>11,530 km</p> <p>27 Prunay</p>
<p>0,000 km</p> <p>1 Départ du stade</p>	<p>1,720 km</p> <p>6</p>	<p>3,600 km</p> <p>11</p>	<p>5,730 km</p> <p>16</p>	<p>8,200 km</p> <p>21</p>	<p>11,170 km</p> <p>26 Prendre D 123</p>

Légende:





Routes:  Chemins/sentiers  GR 

Direction:   Mauvaises directions: X

Les constructions humaines:


 Églises/chapelles  Croix ] [Ponts  Maisons  Mairies  Chemins de fer

Les indications:

 Pique-nique  Parking  Camping  Points de vues

L'eau:

 Rus/rivières:  châteaux d'eau:  Lacs/étangs).

Végétation (bois/forêt): 

Un rando-Guide se lit de bas en haut.