

RALLYE DE L'AUBE A VÉLO



Départ : Carrefour D 374 (centre)
« MARCILLY-LE-HAYER »

A VOIR OU A VISITER


- **MARCILLY-LE-HAYER** (menhir).
- **LANCY** (le polissoir).
- **POUY-SUR-VANNES** (le château).
- **PAISY-COSDON** (Plan d'eau, baignade, restauration).



MARCILLY-LE-HAYER

5


Circuit




Distance : 81 km.

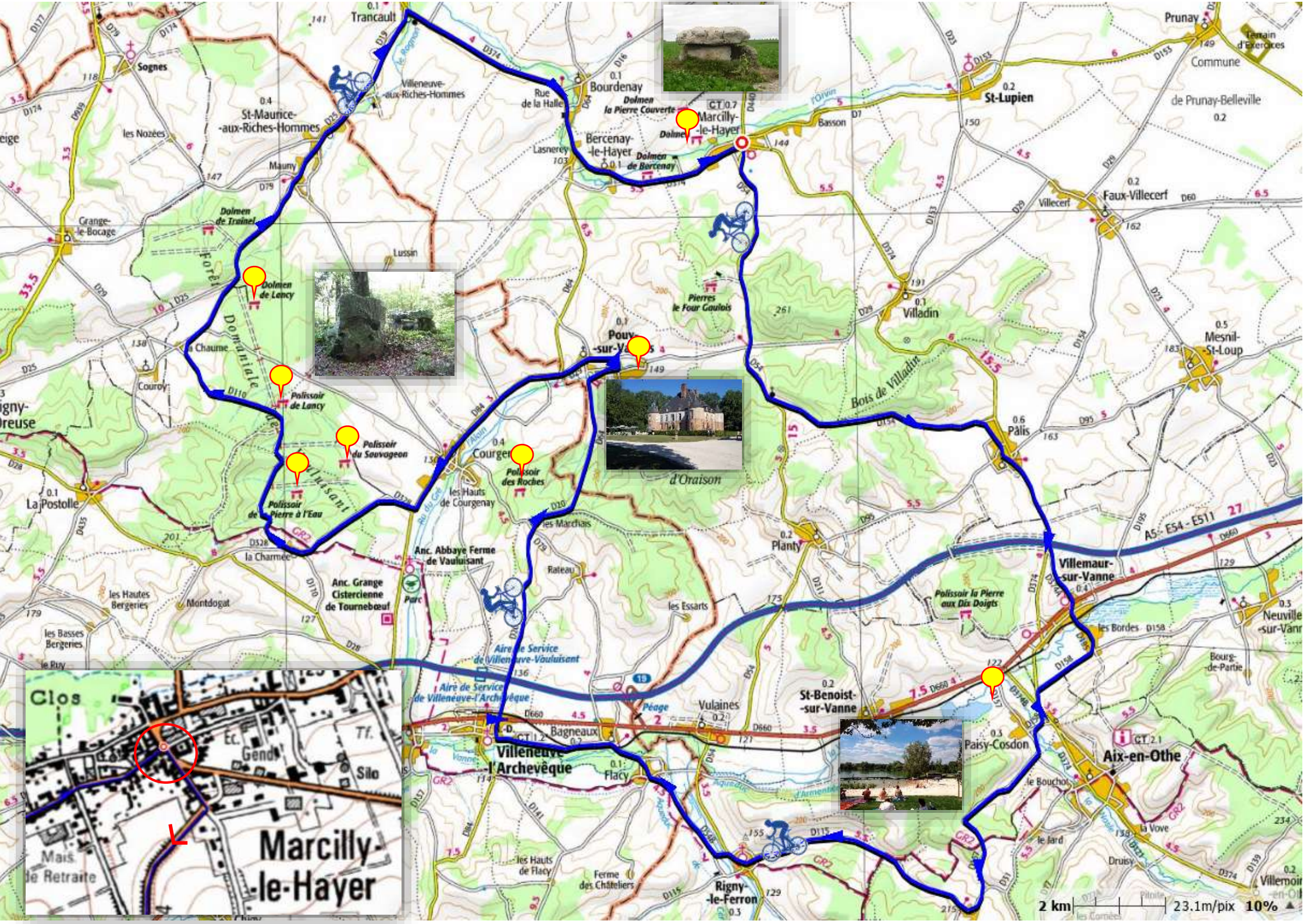
Dénivelé : 770 m.

Balisage : aucun

Sens : Road-Book/carte 

Niveau : 

Localisation photos : 



KMS	LOCALITÉS / INTERSECTIONS	SENS	ROUTES	EN DIRECTION DE
81 km	MARCILLY-LE-HAYER	↑		
78.8 km	BERCENAY-LE-HAYER	↑	D 374	MARCILLY-LE-HAYER
77.2 km	LASNEREY	↑	D 374	MARCILLY-LE-HAYER
76 km	BOURDENAY	↑	D 374	MARCILLY-LE-HAYER
72 km	TRANCAULT	→	D 374	MARCILLY-LE-HAYER
70 km	VILLENEUVE-AUX-RICHES HOMMES	↑	D 25	TRANCAULT
68.5 km	ST MAURICE-AUX-RICHES HOMMES	↑	D 25	TRANCAULT
67 km	MAUNY	↑	D 25	ST MAURICE-AUX-RICHES HOMMES
63 km	LA CHAUME *	→	D 25	ST MAURICE-AUX-RICHES HOMMES
56 km	LA CHARMÉE	→ ↑	D 110	LA CHAUME
53 km	D 84 / D 328	→	D 328	LA CHARMÉE
52 km	COURGENAY	↑	D 84	VILLENEUVE L'ARCHEVÊQUE
48 km	POUY-SUR-VANNE *	↑	D 84	COURGENAY
47.2 km	R C / D 84	←	D 84	POUY-SUR-VANNE
47 km	POUY-SUR-VANNE (VILLAGE-BAS)	←	D 64	BERCENAY-LE-HAYER
46.2 km	D 64 / R C	→	D 84	POUY-SUR-VANNE (V-BAS)
41.5 km	LES MARCHAIS	↑	D 54	POUY-SUR-VANNE
37 km	VILLENEUVE L'ARCHEVÊQUE	→	D 20	LES MARCHAIS
34.5 km	BAGNEAUX	←	R C	VILLENEUVE L'ARCHEVÊQUE
33.5 km	FLACY	↑	D 19	BAGNEAUX
30.5 km	RIGNY-LE-FERRON	←	R C / D 54 b	FLACY
30 km	RIGNY-LE-FERRON	↔	D 115	LE-BOIS-DE-RIGNY
24 km	VAUJURENNES	→	D 115	RIGNY-LE-FERRON
23 km	D 157 / D31	→	D 31	VAUJURENNES
21 km	LES CHÊNETTES	↑	D 157	VAUJURENNES
18 km	PAISY-GOSDON *	→	D 157	LES CHÊNETTES
16.5 km	R C / D 374	←	D 374	AIX-EN-OTHE
15.5 km	VILLEMAUR-SUR-VANNE	↑ →	R C	AIX-EN-OTHE
14 km	D 374 / D195	←	D 195	VILLEMAUR-SUR-VANNE
11 km	PALIS	→	D 374	AIX-EN-OTHE
6 km	D 54 / D 154	←	D 154	PALIS
0 km	MARCILLY-LE-HAYER *	↑	D 54	PLANTY

