

**Départ : parking face à la mairie**

**« JEUGNY »**

**Le parcours :** il est dédié à la promenade familiale.


- Vous quittez le parking face à la mairie en direction de l'église, tourner à votre gauche.
- Au lavoir prendre à gauche puis à gauche sur un petit sentier.
- Le circuit vous fera faire le tour de CRÉSANTIGNES,
- Après FAYS-LA-CHAPELLE arrêtez-vous au tunnel (à droite et à droite petit sentier).
- Retour par la VILLENEUVE/JEUGNY.



JEUGNY

6

Circuit



**Distance : 9 km.**

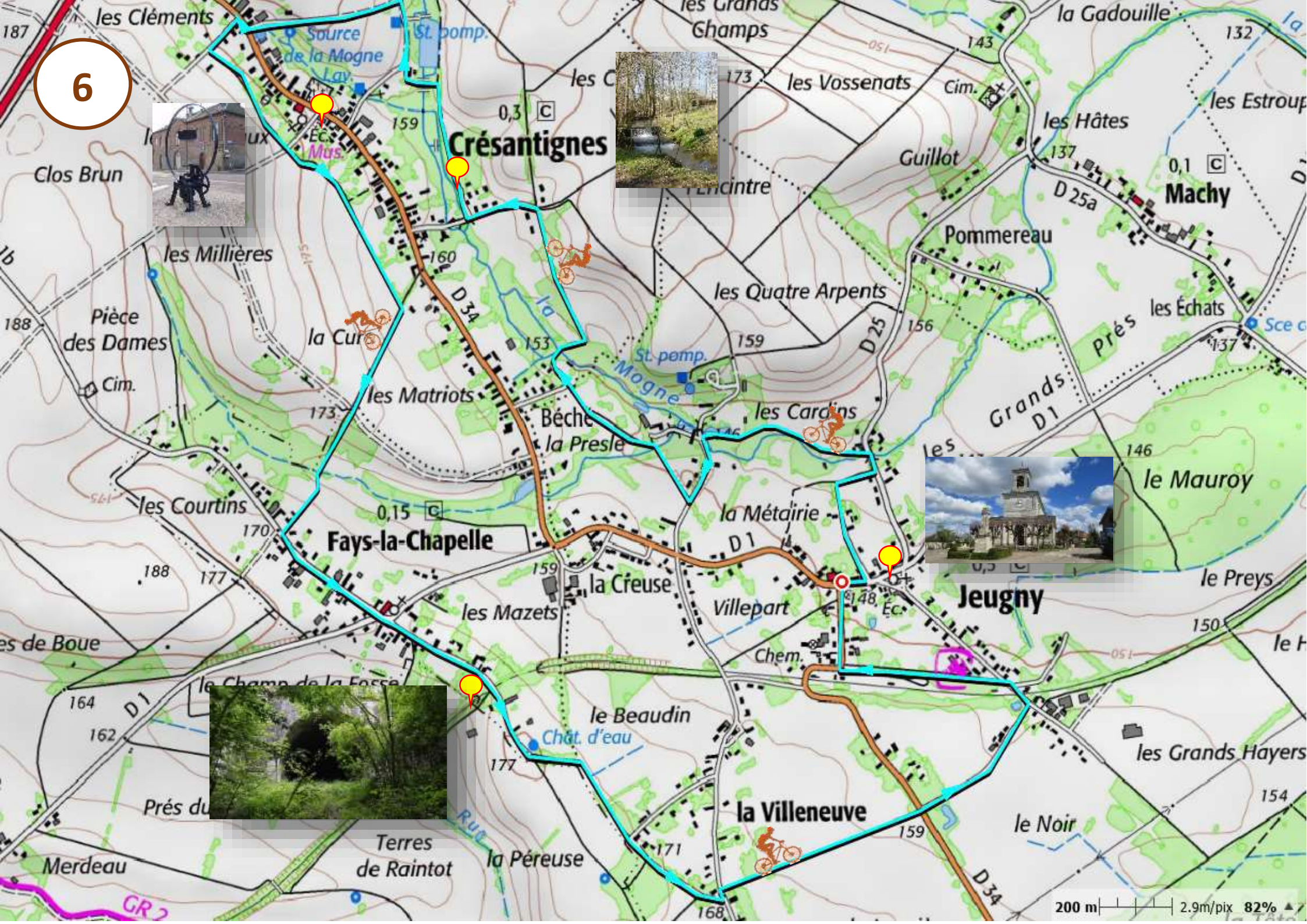
**Dénivelé : 50 m.**

**Balisage :**

**Niveau :**




**Localisation photos :**

6



0,980 km  5	2,220 km  10	3,090 km  15 Route D 88	4,870 km  20	6,570 km  25	8,010 km  30 Jeugny	
0,450 km  4	1,840 km  9	2,800 km  14	4,057 km  19	6,180 km  24	7,9330 km  29	
0,340 km  3	1,650 km  8	2,780 km  13	4,030 km  18	5,950 km  23 Tunel	7,500 km  28 Route D 34	
0,063 km  2	1,175 km  7	2,670 km  12	3,670 km  17	5,620 km  22	6,880 km  27 La Villeneuve	8,710 km  32 Arrivée
0,000 km  1 Départ	1,053 km  6	2,420 km  11	3,520 km  16 Crésantignes	5,260 km  21 Fays la Chapelle	6,810 km  26	8,480 km  31

**Légende:**





Routes:  Chemins/sentiers  GR 

Direction:   Mauvaises directions: X

**Les constructions humaines:**


 Églises/chapelles  Croix  Ponts  Maisons  Mairies  Chemins de fer

**Les indications:**

 Pique-nique  Parking  Camping  Points de vues

**L'eau:**

 Rus/rivières:  châteaux d'eau:  Lacs/étangs).

Végétation (bois/forêt): 

*Un rando-Guide se lit de bas en haut.*