

BASE VTT



Départ :

D22 CHAPELLE ST JOSEPH
direction VOSNON

A voir ou à visiter

VILLENEUVE-AU-CHEMIN

- La chapelle St Joseph.
- Le calvaire.

VOSNON

- Le pied Cornier (forêt communale).
- Le lavoir.



VILLENEUVE-AU-CHEMIN


∞

Circuit




Distance : 12 km.

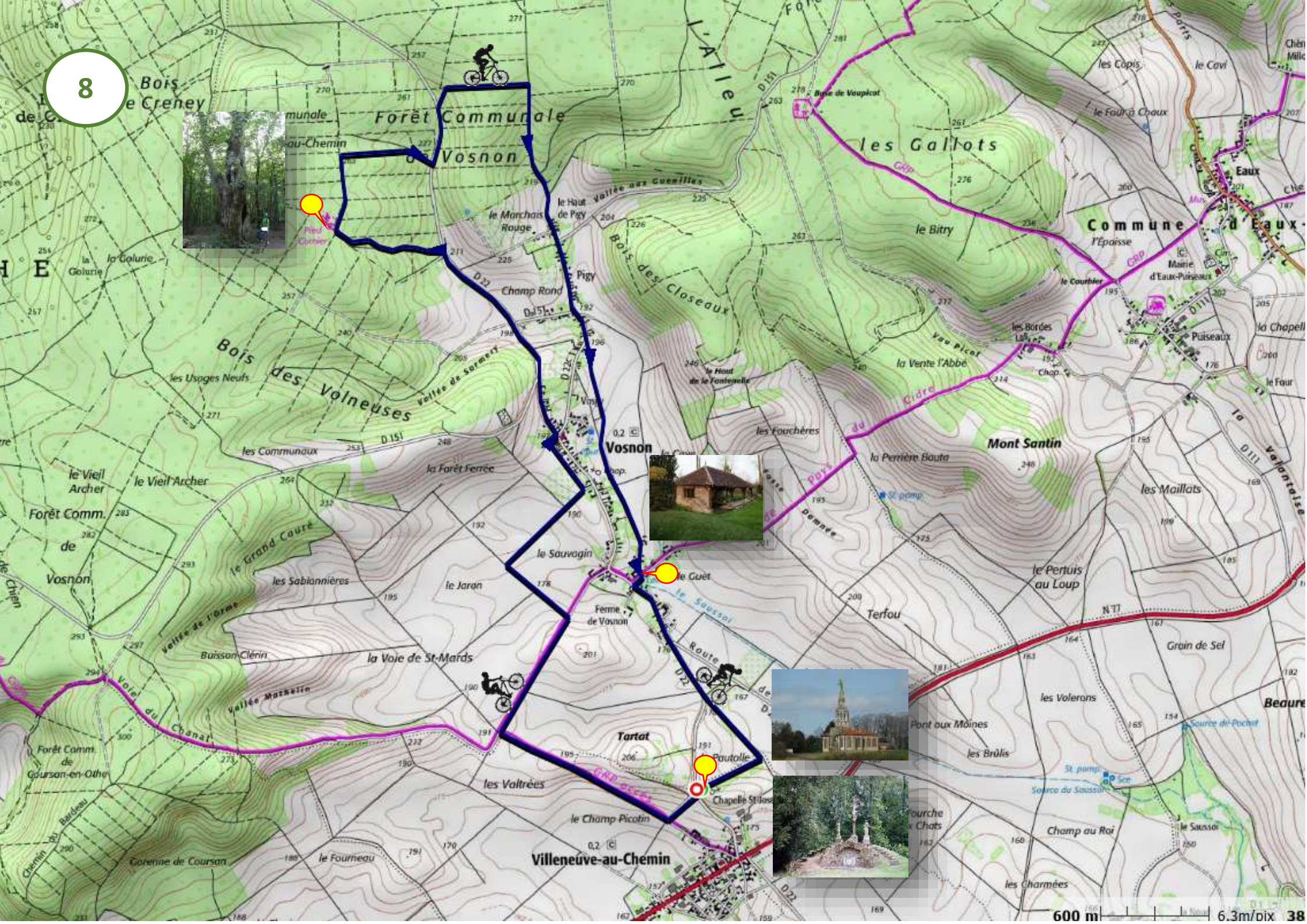
Dénivelé : 180 m.

Balisage : 

Niveau : 




Localisation photos : 

8



<p>2,500 km</p> <p>5</p>	<p>4,730 km</p> <p>10 Quitter la route</p>	<p>6,680 km</p> <p>15 Quitter la route</p>	<p>8,550 km</p> <p>20</p>	<p>10,650 km</p> <p>25 Rester sur D 22</p>	
<p>2,0480 km</p> <p>4</p>	<p>4,100 km</p> <p>9</p>	<p>6,360 km</p> <p>14 Route D 22</p>	<p>8,100 km</p> <p>19 Route D 22 c</p>	<p>10,180 km</p> <p>24</p>	
<p>1,300 km</p> <p>3</p>	<p>3,810 km</p> <p>8</p>	<p>5,830 km</p> <p>13</p>	<p>7,910 km</p> <p>18</p>	<p>9,620 km</p> <p>23</p>	<p>11,850 km</p> <p>28 Arrivée</p>
<p>0,260 km</p> <p>2 Suivre GR </p>	<p>3,470 km</p> <p>7 Route D 22</p>	<p>5,430 km</p> <p>12 Pied Cornier</p>	<p>7,260 km</p> <p>17</p>	<p>9,250 km</p> <p>22</p>	<p>11,450 km</p> <p>27</p>
<p>0,000 km</p> <p>1 Départ</p>	<p>3,410 km</p> <p>6</p>	<p>5,300 km</p> <p>11</p>	<p>6,800 km</p> <p>16</p>	<p>8,780 km</p> <p>21 Quitter la route</p>	<p>11,000 km</p> <p>26 Quitter la route</p>

Légende:





Routes:  Chemins/sentiers  GR 

Directions:   Mauvaises directions: 

Les constructions humaines:


 Églises/chapelles  Croix  Ponts  Maisons  Mairies  Chemins de fer

Les indications:

 Pique-nique  Parking  Camping  Points de vues

L'eau:

 Rus/rivières:  châteaux d'eau:  Lacs/étangs).

Végétation (bois/forêt): 

Un rando-Guide se lit de bas en haut.